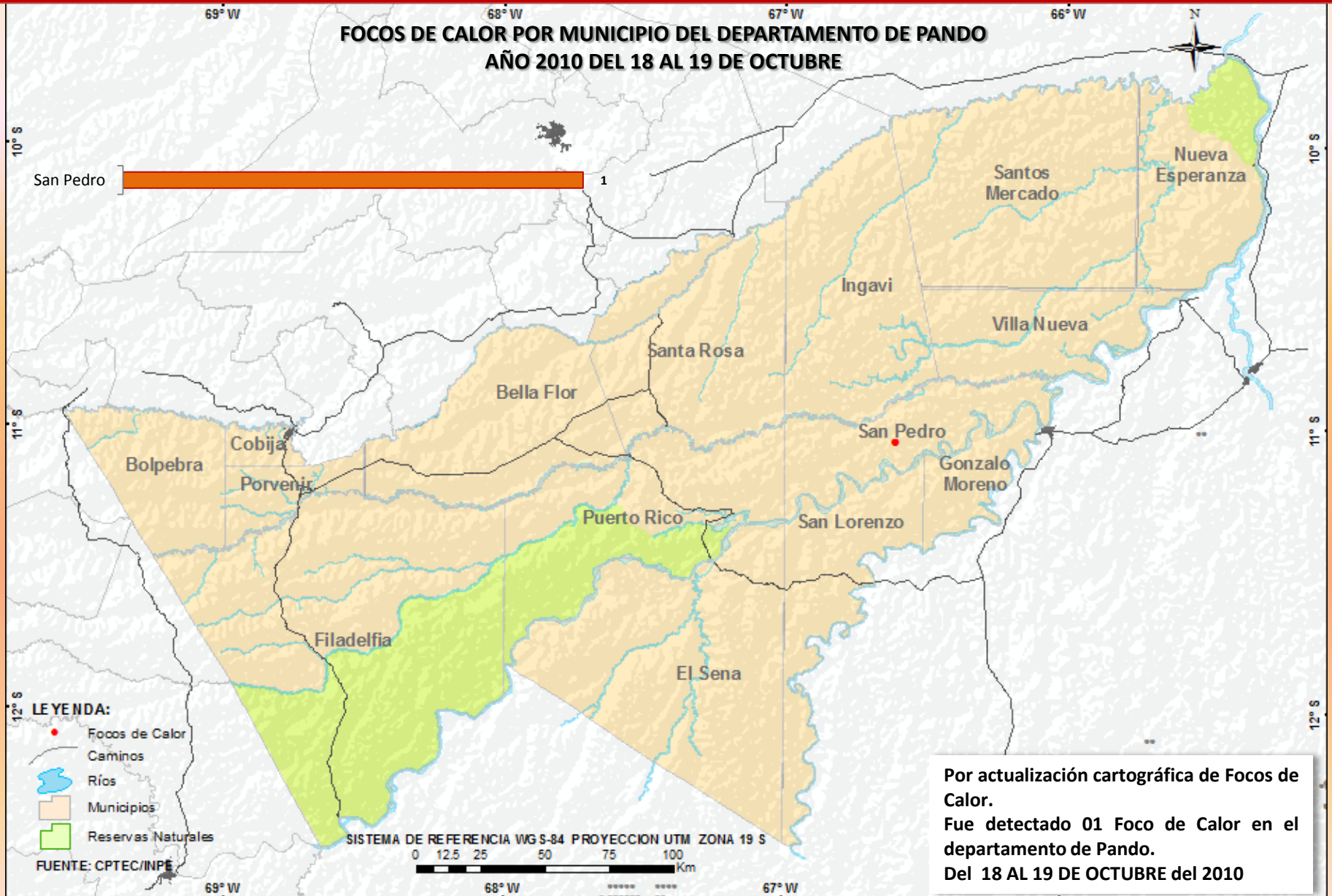


BOLETIN DE FOCOS DE CALOR

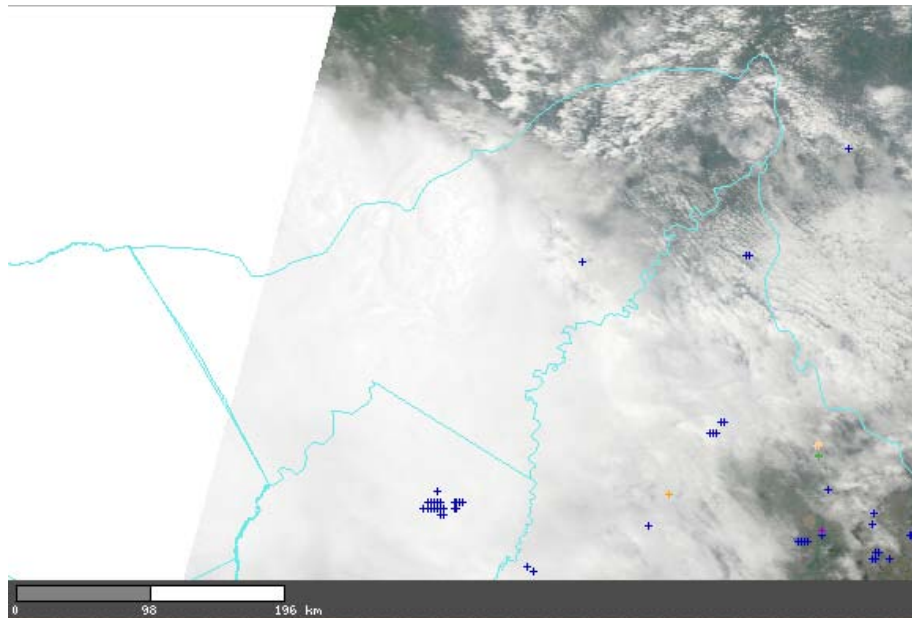
FOCOS DE CALOR POR MUNICIPIO DEL DEPARTAMENTO DE PANDO AÑO 2010 DEL 18 AL 19 DE OCTUBRE



BOLETIN DE FOCOS DE CALOR

OTROS DATOS IMPORTANTES PARA LA REGIÓN

DISTRIBUCIÓN DE FOCOS DE CALOR DEL DEPARTAMENTO CON IMAGEN MODIS DE FECHA 19-OCT-2010



Para hoy 19-OCT-2010 existe 01focos de calor en el departamento de Pando.

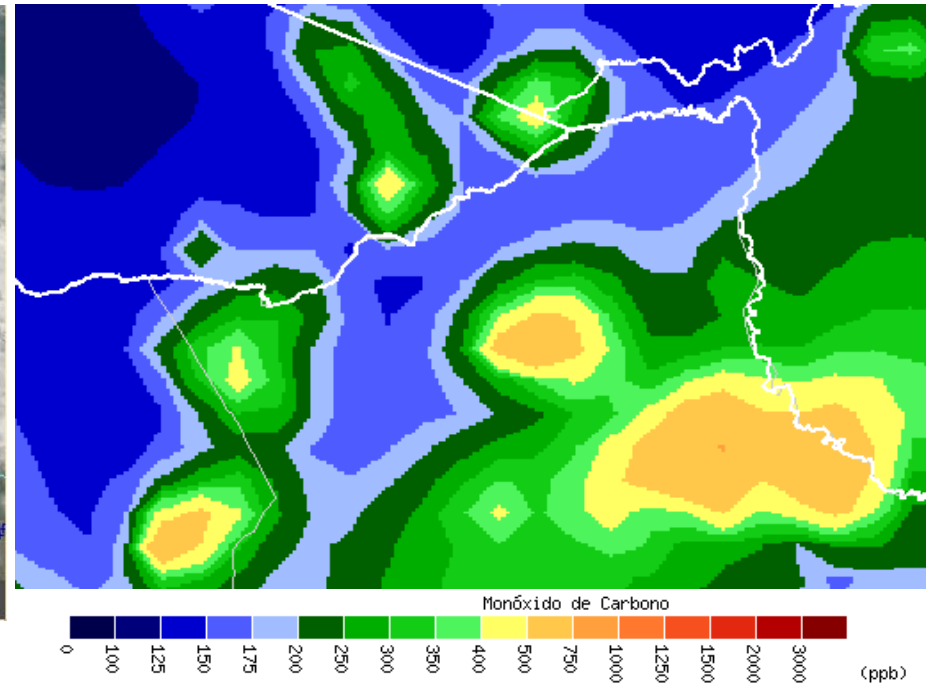
MAS INFORMACIÓN:

Un solo foco de calor en el departamento, localizado en el municipio de San Pedro.

Riesgo de fuego –mínimo para toda la Región.

Las predicciones indican leves vientos en los próximos días y alta probabilidad de lluvias. Reducción del peligro de incendios no controlados por precipitaciones.

DISTRIBUCIÓN DEL MONÓXIDO DE CARBONO EN LA REGIÓN DE FECHA 19-OCT-2010



Leve incremento de contaminación de monóxido de carbono, en al sur del departamento de Pando, por quemas o incendios en el Norte de La Paz y el Beni; tendencia a reducción de contaminación por disminución de incendios y/o quemas por probabilidad de precipitaciones en la región

Reducida contaminación en los países vecinos.

FUENTES: CPTEC/INPE; Foster Brown (fbrown@uol.com.br)

CON APOYO DEL CONSORCIO MADRE DE DIOS – PANDO:

HERENCIA - UF - UAP - PEMD - UNAMAD - WHRC

ELABORADO POR:

Herencia
INSTITUCIÓN PARA EL DESARROLLO SOSTENIBLE